

MARI MENGENAL KKP3K-KDPS

KAWASAN KONSERVASI PESISIR DAN PULAU-PULAU KECIL KEPULAUAN DERAWAN DAN SEKITARNYA

KKP3K-KDPS ditetapkan berdasarkan **KEPMEN KELAUTAN DAN PERIKANAN No. 87/ KEPMEN-KP/2016** tentang Kawasan Konservasi Pesisir dan Pulau-Pulau Kecil Kepulauan Derawan dan Perairan Sekitarnya di Kabupaten Berau, Provinsi Kalimantan Timur.

KETERANGAN:

- ZONA INTI
- ZONA PEMAKAIAN TERBATAS
- ZONA LAINNYA

KAWASAN KKP3K-KDPS TERBAGI DALAM DUA KAWASAN:

**TAMAN PESISIR
151.859,57 HA**









**TAMAN PULAU KECIL
133.689,38 HA**

**TOTAL LUAS KKP3K-KDPS
285.548,95 HA**

FAKTA PENTING:

- Kabupaten Berau berada dalam Bentang Laut Sulu Sulawesi yang termasuk dalam kawasan Segitiga Terumbu Karang yang merupakan kawasan perairan dengan keanekaragaman hayati yang tinggi dan merupakan jalur migrasi biota laut penting dengan nilai ekonomis tinggi.
- Perairan di sekitar Kabupaten Berau memiliki keanekaragaman hayati tinggi untuk menunjang penghidupan masyarakat lokal, serta memiliki nilai penting dalam pengembangan sektor pariwisata, penelitian, dan pendidikan.
- Kehidupan masyarakat setempat bergantung pada sumber daya laut, terutama perikanan sebagai mata pencaharian utama.

TARGET KONSERVASI DI WILAYAH KKP3K-KDPS

	Ekosistem Terumbu Karang		Mamalia laut (paus, lumba-lumba, dan dugong)		Penyu
	Ekosistem Padang Lamun		Biota unik di danau air asin Kakaban (ubur-ubur, teripang, anemon, dan tunikata)		
	Ekosistem Hutan Mangrove		Pari Manta dan hiu		HUTAN BAKAU

MARI KITA JAGA, LESTARIKAN, DAN MANFAATKAN SECARA BERTANGGUNG JAWAB UNTUK KESEJAHTERAAN MASYARAKAT SAAT INI DAN GENERASI YANG AKAN DATANG!



Konservasi Alam Nusantara
Untuk Indonesia Lestari



Implemented by
giz
Deutsche Gesellschaft für Internationale Zusammenarbeit (GIZ) GmbH

On behalf of
Federal Ministry for the Environment, Nature Conservation and Nuclear Safety
of the Federal Republic of Germany